

**Uchwała Nr 184/254/2018**  
**Zarządu Powiatu Złotowskiego**

**z dnia 30.05.2018 roku**  
**w sprawie zatwierdzenia wyników postępowania**  
**prowadzonego w trybie przetargu nieograniczonego**  
**i zawarcia umowy**

Na podstawie §60 ust. 1 Statutu Powiatu Złotowskiego (tekst jednolity – Dz. Urz. Woj. Wlkp. 2015.1704) oraz art. 91 ust.1, art. 94 ust. 2 pkt 1a) w związku z art. 20 ust. 3 ustawy z dnia 29 stycznia 2004 r. Prawo zamówień publicznych (Dz.U.2017.1579 t.j. ze zm.) Zarząd Powiatu Złotowskiego uchwała co następuje:

§1. Zatwierdza się wyniki postępowania o udzielenie zamówienia publicznego prowadzonego w trybie przetargu nieograniczonego pn. „Wykonanie prac geodezyjno-kartograficznych polegających na modernizacji ewidencji gruntów i budynków, założenie baz danych geodezyjnej sieci uzbrojenia terenu (GESUT) i bazy danych obiektów topograficznych (BDOT500) oraz synchronizacja przedmiotowych baz danych z bazami danych istniejącymi w PODGiK w Złotowie oraz aktualizacja opisów topograficznych punktów osnowy 3. Klasy; obiekt: obręby ewidencyjne Annapole, Bartoszkowo, Osówka, Piecewo, Plecemin, Płynnica, Ptusza, Sokolna , Węgiec położone w gminie Tarnówka – obszar wiejski, powiat złotowski, woj. Wielkopolskie” Zamawiający po analizie oferty wybiera wykonawcę zadania, który złożył najkorzystniejszą ofertę i spełnił warunki udziału w postępowaniu, zgodnie z wnioskiem komisji przetargowej, będącym załącznikiem nr 1 do niniejszej uchwały:

**PRZEDSIĘBIORSTWO INFORMATYCZNO-GEODEZYJNO-BUDOWLANE**  
**GEOPLUS Andrzej Rubczewski, ul. Nałkowskiej 36, 82-300 Elbląg**


§2. Postanawia się zawrzeć umowę, o treści zgodnej z załącznikiem nr 2 do niniejszej uchwały, w sprawie zamówienia publicznego zgodnie z art. 94 ust 2 pkt 1 lit a ustawy Prawo zamówień publicznych.


§3. Wykonanie uchwały powierza się Staroście Złotowskiemu i Wicestarście Złotowskiemu.


§4. Uchwała wchodzi w życie z dniem podjęcia.


Członkowie Zarządu:


- 1) Daniel Szytych
- 2) Zdzisław Kwaśny
- 3) Andrzej Pietrzak
- 4) Arkadiusz Tomke


**STAROSTA ZŁOTOWSKI**  
  
**Ryszard Goławski**

  
.....

  
.....

  
.....

  
.....

Sprawdzona pod względem  
prawnym 25.05.2018  
(data)  
**Dagmara Wojciechowska**  
  
radca prawny  
Bd P 198

**Uzasadnienie do Uchwały Nr / /2018**  
**Zarządu Powiatu Złotowskiego z dnia 30.05.2018 roku**  
**w sprawie zatwierdzenia wyników postępowania**  
**przebieganego w trybie przetargu nieograniczonego**  
**i zawarcia umowy**

Zgodnie z §60 ust. 1 Statutu Powiatu Złotowskiego, Zarząd Powiatu rozstrzyga w formie uchwał wszystkie sprawy należące do jego kompetencji, z kolei zgodnie z art. 20 ust. 3 ustawy Prawo zamówień publicznych Komisja przetargowa przedstawia kierownikowi zamawiającego propozycję wyboru najkorzystniejszej oferty.

Zarząd Powiatu Złotowskiego uchwałą Nr 182/937/2018 z dnia 15 maja 2018 roku powołał komisję przetargową do przeprowadzenia postępowania w trybie przetargu nieograniczonego pn. „Wykonanie prac geodezyjno-kartograficznych polegających na modernizacji ewidencji gruntów i budynków, założenie baz danych geodezyjnej sieci uzbrojenia terenu (GESUT) i bazy danych obiektów topograficznych (BDOT500) oraz synchronizacja przedmiotowych baz danych z bazami danych istniejącymi w PODGiK w Złotowie oraz aktualizacja opisów topograficznych punktów osnowy 3. Klasy; obiekt: obręby ewidencyjne Annapole, Bartoszkowo, Osówka, Piecewo, Plecemin, Płytnica, Ptusza, Sokolna , Węgierce położone w gminie Tarnówka – obszar wiejski, powiat złotowski, woj. Wielkopolskie”

Komisja przetargowa dokonała oceny ofert i przedkłada ją do zatwierdzenia Zarządowi Powiatu Złotowskiego. Złożono jedną ofertę.

**ZESTAWIENIE OFERT:**

Numer oferty	Nazwa i adres firmy, która złożyła ofertę	Zaoferowana cena brutto – maksymalnie 60 pkt.	Okres gwarancji w miesiącach – maksymalnie 40 pkt.	Łączna liczba punktów
1.	PRZEDSIĘBIORSTWO INFORMATYCZNO-GEODEZYJNO-BUDOWLANE GEOPLUS Andrzej Rubczewski, ul. Nałkowskiej 36, 82-300 Elbląg	240 000,00 zł – <b>60,00 pkt.</b>	48 miesięcy – <b>40,00 pkt.</b>	<b>100,00 pkt.</b>

Zgodnie z art. 91 ust. 1 ustawy Prawo zamówień publicznych (Dz.U. 2017.1579 t.j. ze zm.), Zamawiający wybiera ofertę najkorzystniejszą na podstawie kryteriów oceny ofert określonych w specyfikacji istotnych warunków zamówienia.

Działając w oparciu o art. 26 ust. 2 ustawy Prawo zamówień publicznych (Dz.U. 2017.1579 t.j. ze zm.) Zamawiający wezwał wykonawcę – PRZEDSIĘBIORSTWO INFORMATYCZNO-GEODEZYJNO-BUDOWLANE GEOPLUS Andrzej Rubczewski, ul. Nałkowskiej 36, 82-300 Elbląg, którego oferta została najwyższej oceniona, do złożenia w terminie nie krótszym niż 5 dni – tj. do 30 maja 2018r. – aktualnych na dzień złożenia, oświadczeń lub dokumentów potwierdzających, spełnianie przez oferowane usługi wymagań określonych przez zamawiającego oraz brak podstaw wykluczenia, wskazanych o ogłoszeniu o zamówieniu oraz SIWZ (punkt VII wykaz oświadczeń i dokumentów, potwierdzających spełnienie warunków udziału w postępowaniu oraz brak podstaw do wykluczenia) – poprosił o potwierdzenie, iż podtrzymuje, że te dołączone do oferty Zamawiający może przyjąć do badania i otrzymał takie potwierdzenie.

Wykonawca przedłożył wymienione powyżej dokumenty.

W związku z powyższym uznaje się, iż firma PRZEDSIĘBIORSTWO INFORMATYCZNO-GEODEZYJNO-BUDOWLANE GEOPLUS Andrzej Rubczewski, ul. Nałkowskiej 36, 82-300 Elbląg, spełniła warunki udziału w postępowaniu i nie podlega wykluczeniu. Na tej podstawie przedstawia się propozycję wyboru wykonawcy zadania:

**PRZEDSIĘBIORSTWO INFORMATYCZNO-GEODEZYJNO-BUDOWLANE GEOPLUS**  
**Andrzej Rubczewski, ul. Nałkowskiej 36, 82-300 Elbląg**

Zamawiający zawrze umowę w sprawie zamówienia publicznego zgodnie z art. 94 ust. 2 pkt 1 lit. a ustawy Prawo zamówień publicznych (Dz.U. 2017.1579 t.j. ze zm.).

Dyrektor Wydziału  
Geodezji, Fotogrametrii, Katastru  
i Gospodarki Nieruchomościami  
mgr inż. Piotr Lenartowicz

